



# RENDICIÓN DE CUENTAS

CONOCIMIENTO DEL RIESGO

# DAPARD



GOBERNACIÓN DE ANTIOQUIA



**PIENSA EN GRANDE**

El Geovisor para la Gestión del Riesgo de Desastres del departamento de Antioquia, en conjunto con el Departamento Administrativo del Sistema para la Prevención, Atención y Recuperación de Desastres (DAPARD).

DEPARTAMENTO DE ANTOQUIA

Antioquia es uno de los treinta y dos departamentos que forman la República de Colombia. Su capital es Medellín, la segunda ciudad más poblada del país. Está ubicado al noroeste del país, en las regiones Andina y Caribe, limitando al norte con el mar Caribe (océano Atlántico), Córdoba y Bolívar; al este con Santander y Boyacá; al sur con Caldas y Risaralda; y al oeste con Chocó.

Se organiza territorialmente en 9 subregiones en un total de 125 municipios. Las cuales son:

1. Bajo Cauca: Tiene 6 municipios, 26 corregimientos y 308 veredas.
2. Magdalena Medio: Tiene 5 municipios.
3. Nordeste: Le componen de 30 municipios.
4. Norte: Está conformada por 17 municipios.
5. Occidente: Tiene 18 municipios.
6. Oriente: Tiene 22 municipios.
7. Suroriente: También alberga 22 municipios.
8. Urabá: Está conformada por 11 municipios.
9. Valle de Aburrá: Tiene 10 municipios.



Mapas | Leyendas

- Subregiones
- Municipios

CONOCIMIENTO DEL RIESGO

VISOR DE ALERTAS TEMPRANAS

Cifras del cuatrienio



9 Subregiones Beneficiadas



125 Municipios Beneficiados



6.768.388 Personas Beneficiadas

Visor para la Gestión del Riesgo de Desastres de Antioquia

# ¿CÓMO ESTÁ EL TIEMPO EN ANTIOQUIA?

Centro Regional de Prevención y Atención - CRPA

**Condiciones Hidrometeorológicas Actuales**

En el momento de la emisión, en Antioquia predominan condiciones de estabilidad, con nubes bajas de tipo alto y algunas precipitaciones aisladas en las subregiones de Magdalena y Valle de Aburrá.

Al inicio del día, se esperan condiciones similares, con posibilidad de lluvias aisladas en algunas zonas.

Proyección de la temperatura máxima y mínima por municipios para el día 17 de diciembre de 2019.

**Proyección del tiempo**

**Diciembre 16 de 2019**

**Diciembre 17 de 2019**

**Diciembre 18 de 2019**

Temperatura máxima y mínima por municipios para el día 16 de diciembre de 2019.

Temperatura máxima y mínima por municipios para el día 17 de diciembre de 2019.

Temperatura máxima y mínima por municipios para el día 18 de diciembre de 2019.

## ALERTAS HIDROLÓGICAS



- Alerta ROJA por exceso de lluvia
- Alerta NARANJA por precipitación
- Alerta AMARILLA por exceso de lluvia

- Exceso de lluvias en la cuenca media y alta del río Atrato.**  
Probabilidad de incrementos en el nivel de los ríos Atrato y sus tributarios.
- Exceso de lluvias en la cuenca media y baja del río Atrato.**  
Probabilidad de incrementos en el nivel de los ríos Atrato, Medellín, y sus tributarios.
- Niebles altos en la cuenca baja del río Nechí.**  
Existe alerta roja por nieblazos de gran espesor y persistencia en la zona, lo que puede ocasionar accidentes de tránsito y afectar la actividad económica.
- Exceso de lluvias en la cuenca del río San Juan.**  
Probabilidad de incrementos en el nivel de los ríos San Juan y sus tributarios.
- Exceso de lluvias en la cuenca del río Cauca.**  
Probabilidad de incrementos en el nivel de los ríos Cauca y sus tributarios.
- Exceso de lluvias en la cuenca del río Nare.**  
Probabilidad de incrementos en el nivel de los ríos Nare y sus tributarios.

## DEPARTAMENTO ADMINISTRATIVO DE PREVENCIÓN ATENCIÓN Y RECUPERACIÓN DE DESASTRES DAPARD

**ESTADO DE LOS EMBALSES EN VOLUMEN (DTL DIARIO (%))**

Mapa de Antioquia con los embalses marcados en azul.

Gráfico de barras que muestra el estado de los embalses en volumen.

Lista de municipios con sus respectivos embalses:

- Bogotá - Ciénega - Ciénega - Ciénega
- Medellín - Medellín - Medellín - Medellín
- ... (lista completa de municipios)

# CONOCIMIENTO DEL RIESGO

# BOLETÍN DE ALERTAS TEMPRANAS

Cifras del cuatrienio



**9**  
Subregiones Beneficiadas



**125**  
Municipios Beneficiados



**6.768.388**  
Personas Beneficiadas

Boletín ¿Cómo está el tiempo en Antioquia?

# CONOCIMIENTO DEL RIESGO



**Inversión:**

**\$ 592**  
Millones

Cifras del cuatrienio



**9**  
Subregiones  
Beneficiadas



**125**  
Municipios  
Beneficiados



**Contratista:**  
Universidad  
Nacional

Evaluación de la susceptibilidad, vulnerabilidad y riesgo ante avenidas  
torrenciales en el departamento de Antioquia

CONOCIMIENTO  
DEL RIESGO



**Inversión:**

**\$1.200**  
Millones

Cifras del cuatrienio



**Proyecto:**  
Hidroituango




**267.038**  
Personas  
Beneficiadas



**Contratista:**  
Universidad  
Nacional

Asesoría al Consejo Departamental de Gestión del Riesgo de  
Desastres CDGRD en el marco de calamidad Pública 2018



CONOCIMIENTO  
DEL RIESGO




**Inversión:**

**\$2.200**  
Millones

Cifras del cuatrienio



**Proyecto:**  
Hidrotuango



**267.038**  
Personas  
Beneficiadas



**Contratista:**  
Universidad  
Nacional

Evaluación, análisis y diagnóstico de escenarios actuales de riesgo



# RENDICIÓN DE CUENTAS

ANTIOQUIA RESILIENTE



GOBERNACIÓN DE ANTIOQUIA



**PIENSA EN GRANDE**

f |  |  | @DapardAntioquia



# RENDICIÓN DE CUENTAS

MANEJO DE DESASTRES

# DAPARD



GOBERNACIÓN DE ANTIOQUIA



**PIENSA EN GRANDE**





# MANEJO DE DESASTRES



**Inversión:**

**\$ 6.429**  
Millones

Cifras del cuatrienio



**9**  
Subregiones  
Atendidas



**100**  
Municipios  
Atendidos



Se implementaron  
los protocolos para  
la solicitud de ayuda.

Entrega de ayuda humanitaria de emergencia.



**MANEJO DE  
DESASTRES**



**Inversión:**

**\$13.541**  
Millones

Cifras del cuatrienio

Aprobación del proyecto de Regalías para fortalecimiento de la defensa civil de Antioquia por valor de \$3.00 Millones.



**9**  
Subregiones  
Beneficiadas



**110**  
Municipios  
Beneficiados



Herramientas,  
equipos y vehículos  
para la atención de  
emergencias.

Fortalecimiento del Sistema Departamental para la Gestión del Riesgo de Desastres con equipos para la respuesta



**MANEJO DE  
DESASTRES**



**Inversión:**

Cifras del cuatrienio

**EVENTOS  
REPORTADOS**



**9**  
Subregiones  
Atendidas



**125**  
Municipios  
Atendidos



Hasta la fecha  
se han reportado  
**2.274**  
eventos de  
emergencia

Atención a emergencias



# MANEJO DE DESASTRES



**Inversión:**

# CAPACITACIONES CMGRD

Cifras del cuatrienio



**9**  
Subregiones  
Beneficiadas



**125**  
Municipios  
Beneficiados



Hemos capacitado a  
**953**  
miembros de  
los CMGRD

Capacitación a los miembros de los Consejos Municipales para la  
Gestión del Riesgo de Desastres



# RENDICIÓN DE CUENTAS

ANTIOQUIA RESILIENTE



GOBERNACIÓN DE ANTIOQUIA



**PIENSA EN GRANDE**

f |  |  | @DapardAntioquia



# RENDICIÓN DE CUENTAS

REDUCCIÓN DEL RIESGO  
INTERVENCIÓN PROSPECTIVA Y CORRECTIVA

# DAPARD



GOBERNACIÓN DE ANTIOQUIA



**PIENSA EN GRANDE**



MEDIDAS DE  
INTERVENCIÓN  
CORRECTIVA



**Inversión:**

**\$ 49.362**  
Millones

Cifras del cuatrienio



**8**  
Subregiones  
Beneficiadas



**46**  
Municipios  
Beneficiados



**649.929**  
Personas  
Beneficiadas

**BALANCE GENERAL**



MEDIDAS DE  
INTERVENCIÓN  
CORRECTIVA



**Inversión:**

**\$172**  
Millones

Cifras del cuatrienio



**1**  
Subregión  
Beneficiada



**1**  
Municipio  
Beneficiado



**796**  
Personas  
Beneficiadas





MEDIDAS DE  
INTERVENCIÓN  
CORRECTIVA



**Inversión:**

**\$208**  
Millones

Cifras del cuatrienio



**1**

Subregión  
Beneficiada



**1**

Municipio  
Beneficiado



**540**

Personas  
Beneficiadas

Puente peatonal en el municipio de San Rafael



MEDIDAS DE  
INTERVENCIÓN  
CORRECTIVA



**Inversión:**

**\$ 216**  
Millones


Cifras del cuatrienio



**1**  
Subregión  
Beneficiada



**1**  
Municipio  
Beneficiado



**5.750**  
Personas  
Beneficiadas

Puente peatonal en el municipio de Dabeiba



MEDIDAS DE  
INTERVENCIÓN  
CORRECTIVA



**Inversión:**

**\$ 55**  
Millones

Cifras del cuatrienio



**1**  
Subregión  
Beneficiada



**1**  
Municipio  
Beneficiado



**300**  
Personas  
Beneficiadas

Puente peatonal en el municipio de Venecia



MEDIDAS DE  
INTERVENCIÓN  
CORRECTIVA



**Inversión:**

**\$190**  
Millones

Cifras del cuatrienio



**1**  
Subregión  
Beneficiada



**1**  
Municipio  
Beneficiado



**1.218**  
Personas  
Beneficiadas

Puente peatonal en el municipio de Chigorodó



MEDIDAS DE  
INTERVENCIÓN  
CORRECTIVA



**Inversión:**

**\$75**  
Millones


Cifras del cuatrienio



**1**  
Subregión  
Beneficiada



**1**  
Municipio  
Beneficiado



**450**  
Personas  
Beneficiadas



MEDIDAS DE  
INTERVENCIÓN  
CORRECTIVA



**Inversión:**

**\$430**  
Millones

Cifras del cuatrienio



**1**  
Subregión  
Beneficiada



**1**  
Municipio  
Beneficiado



**1.000**  
Personas  
Beneficiadas

Muro para el control de erosión y socavación en Vegachí



MEDIDAS DE  
INTERVENCIÓN  
CORRECTIVA



**Inversión:**

**\$479**  
Millones


Cifras del cuatrienio



**1**  
Subregión  
Beneficiada

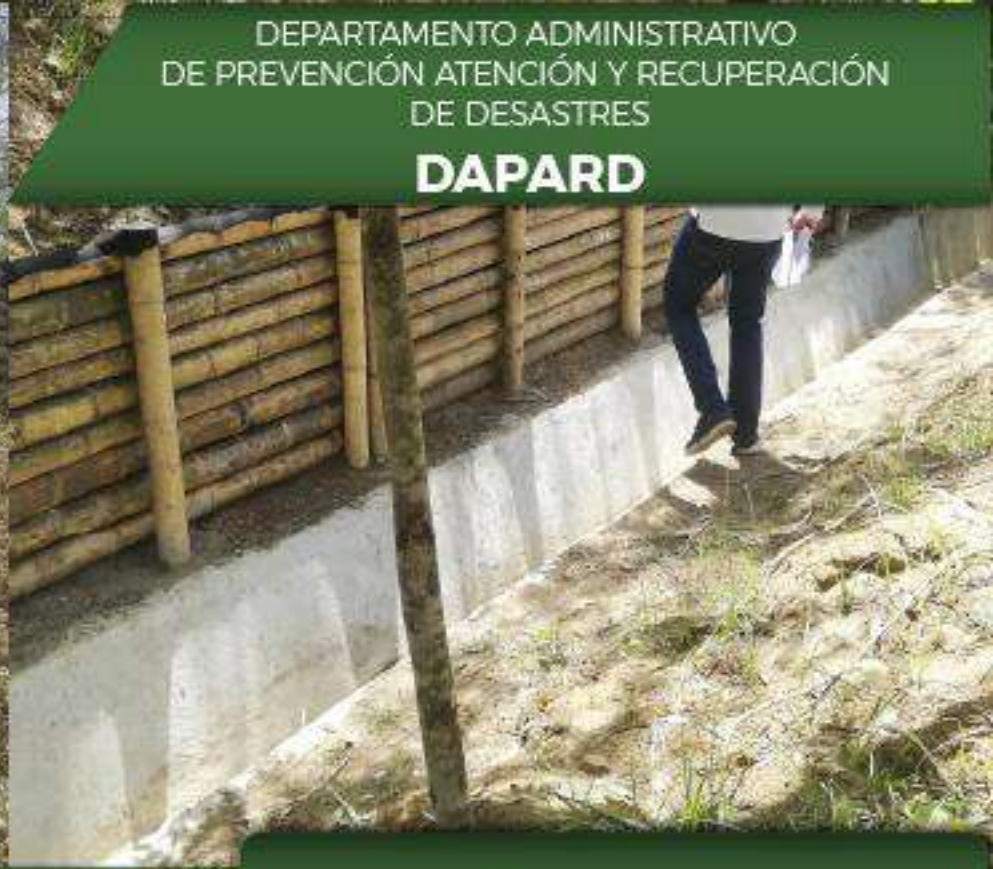


**1**  
Municipio  
Beneficiado



**791**  
Personas  
Beneficiadas

Muro de contención en el municipio de Puerto Berrio



MEDIDAS DE  
INTERVENCIÓN  
CORRECTIVA



**Inversión:**

**\$148**  
Millones

Cifras del cuatrienio



**1**  
Subregiones  
Beneficiadas



**1**  
Municipio  
Beneficiado



**268**  
Personas  
Beneficiadas

Drenaje y revegetalización en el municipio de Olaya





MEDIDAS DE  
INTERVENCIÓN  
CORRECTIVA



**Inversión:**

**\$1.500**  
Millones

Cifras del cuatrienio




**5**  
Subregiones  
Beneficiadas

**10**  
Municipios  
Beneficiados



**Estado:**  
En ejecución.



**4.000**  
Personas  
Beneficiadas

## Puentes comunitarios



MEDIDAS DE  
INTERVENCIÓN  
CORRECTIVA

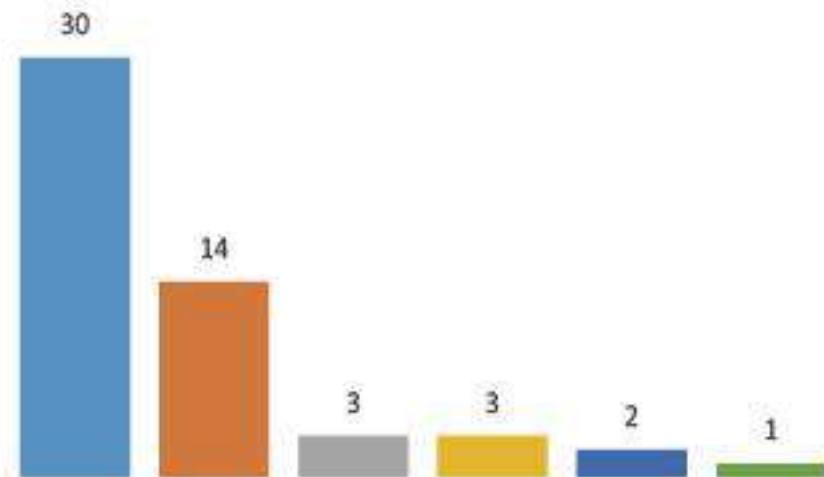


**Inversión:**

**\$49.362**  
Millones

Cifras del cuatrienio

- Puentes peatonales: 30.
- Muros u obras de contención: 14.
- Box Culvert o Canales: 3.
- Drenaje, Estabilización y Reforestación: 3.
- S.O.S: 2.
- Obras mitigar Erosión Costera: 1.



**Total**  
53

**Balance y conclusiones**



# RENDICIÓN DE CUENTAS

ANTIOQUIA RESILIENTE



**DAPARD**

GOBERNACIÓN DE ANTIOQUIA



**PIENSA EN GRANDE**

f |  |  | @DapardAntioquia



# RENDICIÓN DE CUENTAS

REDUCCIÓN DEL RIESGO  
INTERVENCIÓN PROSPECTIVA Y CORRECTIVA

# DAPARD



GOBERNACIÓN DE ANTIOQUIA



**PIENSA EN GRANDE**



MEDIDAS DE  
INTERVENCIÓN  
PROSPECTIVAS



**Inversión:**

**\$7.600**  
Millones


Cifras del cuatrienio



**9**  
Subregiones  
Beneficiadas



**125**  
Municipios  
Beneficiados



**6.768.388**  
Personas  
Beneficiadas

**BALANCE GENERAL**



MEDIDAS DE INTERVENCIÓN PROSPECTIVAS



**Inversión:**

**\$ 259**  
Millones

Cifras del cuatrienio



**1**  
Subregión Beneficiada



**1**  
Municipio Beneficiado



**300**  
Personas Beneficiadas

Estudios y diseños para la apertura del río Murindó  
Municipio de Murindó



MEDIDAS DE INTERVENCIÓN PROSPECTIVAS



**Inversión:**

**\$ 25.422**  
Millones (Regalías)

Cifras del cuatrienio



**1**  
Subregión  
Beneficiada



**1**  
Municipio  
Beneficiado



**115.356**  
Personas  
Beneficiadas

Estudios y diseños para mitigar riesgo por inundación en el municipio de Caucaasia



MEDIDAS DE  
INTERVENCIÓN  
PROSPECTIVAS



**Inversión:**

**\$400**  
Millones


Cifras del cuatrienio



**1**  
Subregión  
Beneficiada




**1**  
Municipio  
Beneficiado



**15.000**  
Personas  
Beneficiadas

Estudios y diseños para mitigar riesgo por socavación en el municipio de Copacabana





MEDIDAS DE  
INTERVENCIÓN  
PROSPECTIVAS



**Inversión:**

**\$40**  
Millones


Cifras del cuatrienio



**1**  
Subregión  
Beneficiada



**1**  
Municipio  
Beneficiado



**58**  
Personas  
Beneficiadas

Estudios y diseños, obras correctivas de socavación en el río La Herradura  
Municipio de Abriaquí



MEDIDAS DE  
INTERVENCIÓN  
PROSPECTIVAS



**Inversión:**

**\$12.600**  
Millones (Regalías)


Cifras del cuatrienio



**1**  
Subregión  
Beneficiada



**1**  
Municipio  
Beneficiado



**54.446**  
Personas  
Beneficiadas

Estudios y diseños, obras de control de erosión costera en volcán de lodo  
Municipio de Arboletes



MEDIDAS DE  
INTERVENCIÓN  
PROSPECTIVAS



**Inversión:**

**\$350**  
Millones


Cifras del cuatrienio



**1**  
Subregión  
Beneficiada



**1**  
Municipio  
Beneficiado



**69.268**  
Personas  
Beneficiadas

Estudios y diseños, obras de control de erosión costera Punta de las Vacas  
Municipio de Turbo



MEDIDAS DE  
INTERVENCIÓN  
PROSPECTIVAS



**Inversión:**

**\$34**  
Millones

Cifras del cuatrienio



**1**  
Subregión  
Beneficiada



**1**  
Municipio  
Beneficiado



**400**  
Personas  
Beneficiadas

Estudios y diseños en el sector Los Aguacates para mitigar riesgo por movimientos en masa

Municipio de Jericó



MEDIDAS DE  
INTERVENCIÓN  
PROSPECTIVAS



**Inversión:**

**\$168**  
Millones

Cifras del cuatrienio



**1**  
Subregión  
Beneficiada



**1**  
Municipio  
Beneficiado



**4.289**  
Personas  
Beneficiadas

Estudios y diseños para la rehabilitación de las Galerías de Cerro Combia  
Municipio de Fredonia



MEDIDAS DE  
INTERVENCIÓN  
PROSPECTIVAS



**Inversión:**

**\$118**  
Millones


Cifras del cuatrienio



**1**  
Subregión  
Beneficiada



**1**  
Municipio  
Beneficiado



**400**  
Personas  
Beneficiadas

Avalúo y adquisición de predio para la realizar obras de mitigación de riesgo por movimiento en masa

Municipio de Jericó



MEDIDAS DE  
INTERVENCIÓN  
PROSPECTIVAS



**Inversión:**

**\$ 62**  
Millones

Cifras del cuatrienio



**1**  
Subregión  
Beneficiada



**1**  
Municipio  
Beneficiado



**75**  
Personas  
Beneficiadas

Estudios y diseños para construcción de edificación de viviendas en riesgo  
Municipio de Andes

MEDIDAS DE  
INTERVENCIÓN  
PROSPECTIVAS



**Inversión:**

**\$1.319**  
Millones


Cifras del cuatrienio



**1**  
Subregión  
Beneficiada



**1**  
Municipio  
Beneficiado



**65.093**  
Personas  
Beneficiadas

Construcción del S.O.S Cauca Medio  
Municipio de Santa Fé de Antioquia



INVERSIÓN TOTAL  
REDUCCIÓN DEL  
RIESGO



**Inversión:**

**\$ 56.962**  
Millones

Cifras del cuatrienio




**Fondos propios: \$18.940 Millones**  
**Gestión regalías: \$38.022 Millones**



**9**  
Subregiones  
Beneficiadas



**125**  
Municipios  
Beneficiados



**6.768.388**  
Personas  
Beneficiadas

## MEDIDAS DE INTERVENCIÓN PROSPECTIVAS

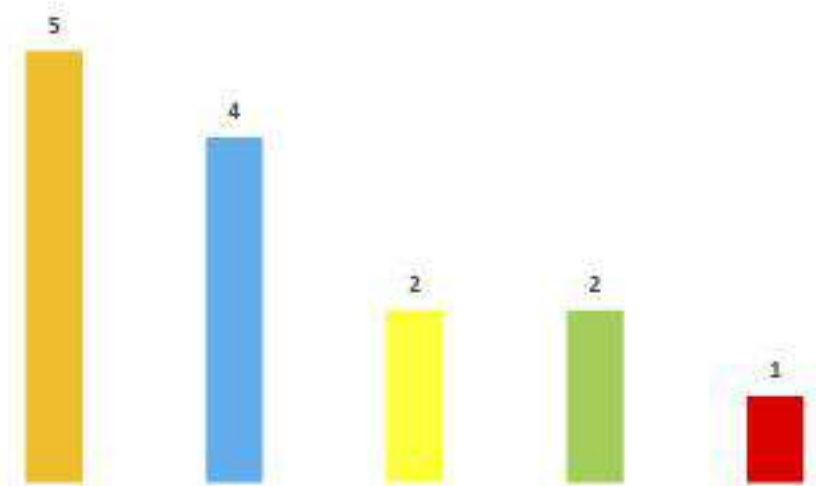


**Inversión:**

**\$7.600**  
Millones

Cifras del cuatrienio

- Estudios Mitigar Inundación y/o socavación: 5
- Estudios Mitigar Riesgos estructurales: 4
- Estudios Mitigar Erosión Costera : 2
- Estudios Mitigar movimientos en masa : 2
- Estudios Avenidas Torrenciales: 1



**Total**  
14

## Balance y conclusiones



# RENDICIÓN DE CUENTAS

ANTIOQUIA RESILIENTE



**DAPARD**

GOBERNACIÓN DE ANTIOQUIA



**PIENSA EN GRANDE**

f |  |  | @DapardAntioquia